




Route nach Niedermanderscheider Straße/L16
4,0 km – ca. 48 Minuten

 Im Rommelgarten

	1. Von Im Rommelgarten nach Norden Richtung Zum Tümchen starten	18 m weiter gesamt 18 m
	2. Nach links abbiegen, um auf Im Rommelgarten zu bleiben Ca. 2 Minuten	150 m weiter gesamt 170 m
	3. Links abbiegen auf Brockscheider Graben Ca. 1 Minute	140 m weiter gesamt 300 m
	4. Links abbiegen auf Im Oberdorf Ca. 1 Minute	120 m weiter gesamt 450 m
	 a ©2012 GeoBasis-DE/BKG (©2009), Google	
	5. Weiter auf Buchholzer Straße/K18 Weiter auf K18 Ca. 19 Minuten	1,5 km weiter gesamt 1,9 km
	6. Rechts abbiegen Ca. 8 Minuten	750 m weiter gesamt 2,7 km
	7. Links halten Richtung Blockhüttenweg Ca. 8 Minuten	650 m weiter gesamt 3,3 km
	 a ©2012 GeoBasis-DE/BKG (©2009), Google	
	8. Links halten Richtung Blockhüttenweg Ca. 1 Minute	110 m weiter gesamt 3,4 km



10. Rechts halten auf **Niedermanderscheider Straße/L16**
Ca. 3 Minuten



240 m weiter
gesamt 4,0 km



Niedermanderscheider Straße/L16

Diese Angaben dienen nur zu Planungszwecken. Es ist möglich, dass die Verkehrsverhältnisse aufgrund von Baustellen, Verkehr, Wetter oder anderen Faktoren von den hier dargestellten Vorschlägen abweichen. Sie sollten daher Ihre Reise entsprechend planen und alle Verkehrsschilder oder Hinweise bezüglich Ihrer Route beachten.

Kartendaten ©2012 GeoBasis-DE/BKG (©2009), Google